

PROGRAMA CALHA NORTE

1. O QUE É “CALHA NORTE”?

O Programa Calha Norte (PCN) foi criado em 1985, pelo Governo Federal, visando promover a ocupação e o desenvolvimento ordenado da Amazônia Setentrional, respeitando as características regionais, as diferenças culturais e o meio ambiente, em harmonia com os interesses nacionais.



Na sua trajetória, o PCN esteve vinculado a diversos órgãos do Governo Federal. Atualmente, está subordinado ao MINISTÉRIO DA DEFESA que considerando a estratégia adequada à região, busca desenvolver ações que colaborem efetivamente para as duas principais vertentes do Programa:

- ▶ *Contribuir para a Manutenção da Soberania Nacional e da Integridade Territorial da Região do Calha Norte.*
- ▶ *Contribuir para a Promoção do Desenvolvimento Regional.*

Vencida a etapa pioneira da implantação do Programa, quando se chamava **Projeto Calha Norte**, prioritariamente dirigida a Faixa de Fronteira, cresce a importância do PCN, tendo em vista o agravamento de certas tendências presentes no mundo amazônico.

Entre os principais aspectos adversos, figuram o esvaziamento demográfico das áreas mais remotas, a intensificação e o espraiamento dos ilícitos transfronteiriços. Nesse contexto, crescem, igualmente, as necessidades de vigilância da fronteira e de proteção das populações da região diante de novos e perversos fenômenos sociais.

Outro importante e urgente aspecto a ser considerado no norte amazônico é a fixação de padrões de desenvolvimento que sejam socialmente justos e ecologicamente sustentáveis.

2. O OBJETIVO PRINCIPAL

- ▶ *O Programa Calha Norte tem por objetivo principal o aumento da presença do Poder Público na sua área de atuação, contribuindo para a Defesa nacional, proporcionando assistência às populações e fixando o homem na região.*

3. OS OBJETIVOS ESPECÍFICOS

- ▶ *Aumento da presença do Poder Público na área de atuação do PCN;*
- ▶ *Contribuição para a Defesa nacional;*
- ▶ *Assistência às suas populações da área de atuação do PCN;*
- ▶ *Fixação do homem na área de atuação do PCN;*
- ▶ *Promoção do desenvolvimento sustentável;*
- ▶ *Ocupação de vazios estratégicos;*
- ▶ *Integração da população à cidadania e ao conjunto nacional;*
- ▶ *Melhoria do padrão de vida das populações da área de atuação do PCN;*
- ▶ *Modernização do sistema de gestão municipal da área de atuação do PCN; e*
- ▶ *Fortalecimento das atividades econômicas estaduais e municipais da área de atuação do PCN.*

4. EXECUÇÃO

A estratégia adotada pelo Programa visa atender as duas vertentes principais e baseia-se, principalmente, na implantação e ampliação de unidades militares da Marinha, do Exército e da Aeronáutica, bem como no apoio aos pólos irradiadores do desenvolvimento social sustentável e ambientalmente correto.

Nos últimos anos o Programa tem executado suas ações mediante a transferência de recursos orçamentários, de forma direta para as Forças Armadas e por meio de convênios firmados entre o Ministério da Defesa e os Estados e Prefeituras Municipais abrangidas pelo Programa, para atendimento de projetos de infraestrutura básica, complementar e aquisição de equipamentos.


A modalidade de transferência de recursos por “Convênio” firmou-se como alternativa eficaz à tradicional forma de atuação do Programa proporcionando considerável aumento de benefícios para as populações carentes da Região do Calha Norte.

Para atingir seus objetivos, atualmente o PCN possui 11 ações, sendo 3 projetos e 8 atividades, que são aprovadas em Lei Orçamentária, anualmente, cujo valor é complementado por Emendas Parlamentares propostas pelo Congresso nacional.

PROJETOS

P1. Construção de Embarcações para Controle e Segurança da Navegação Fluvial na Região do Calha Norte

Visa melhorar a infraestrutura de apoio à navegação e a logística para as unidades militares instaladas e apoiar a população da Região, evitando a ocorrência de acidentes com embarcações e inibindo ações ilícitas e proporcionando segurança ao tráfego aquaviário na extensa malha fluvial da região.



P2. Implantação da Infraestrutura Básica nos Municípios da Região do Calha Norte

Tem por finalidade, em conjunto com as outras ações, melhorar as condições de saúde, educação, saneamento básico, transporte, energia e comunicações das comunidades mais carentes da região, proporcionando melhoria na qualidade de vida.



P3. Implantação de Unidades Militares na Região do Calha Norte

Visa aumentar o Poder Estatal Brasileiro na Região, atuando de forma direta na manutenção da soberania nacional, inibindo a proliferação de ações ilícitas e servindo de núcleo de colonização e de apoio às comunidades carentes da área.



ATIVIDADES

A1. Gestão e Administração Programa Calha Norte



Permite ao Ministério da Defesa verificar ***in loco*** os convênios realizados e os empreendimentos das Forças Armadas.



Os recursos são utilizados para a execução de vistorias nas obras civis e militares, aquisição de horas de voo e atendimento às pequenas demandas de organizações militares e prefeituras carentes.



A2. Apoio aéreo na Região do Calha Norte

É o apoio logístico realizado por meio aéreo (aeronaves da Aeronáutica, Marinha, Exército e eventualmente de empresas privadas) em proveito das ações do Programa, em apoio às unidades militares instaladas na região e em benefício das comunidades isoladas.



Muitas vezes, a utilização do meio aéreo é a única forma eficaz de prestar assistência às populações carentes isoladas.



As chamadas “missões de misericórdia” (transporte aéreo de emergência em casos de saúde de extrema gravidade que necessitam de atendimento urgente) são realizadas, principalmente pela Força Aérea, em toda a Região Amazônica.

Assim, o transporte aéreo na região é de fundamental importância, principalmente pela carência de rodovias e pelo regime de águas dos inúmeros rios, que são navegáveis apenas no período de inverno (chuvas), pois a existência de corredeiras limita a navegação no verão (período de estiagem).

A3. Manutenção de Aeródromos na Região do Calha Norte



Tem como objetivo manter em condições de operação os aeródromos da região, com prioridade para aqueles implantados pelo Programa na Região do Calha Norte e situados em áreas de difícil acesso, que necessitam de serviços de manutenção para deixá-los em condições de serem operados com segurança, particularmente aqueles situados na faixa de fronteira que atendem as comunidades lá residentes, aos Pelotões Especiais de Fronteira e, eventualmente, apóiam operações militares realizadas na Região evitando, assim, a deterioração ocasionada, principalmente, pelas condições climáticas da Amazônia.

A4. Conservação de Rodovias na Região do Calha Norte



Visa à manutenção do tráfego nas rodovias da Região do Calha Norte, com prioridade para aquelas construídas com recursos do Programa, como, por exemplo, a BR 307, que faz a ligação entre São Gabriel da Cachoeira (AM) e Cucuí (AM).

A malha rodoviária é muito pequena para a extensão da área. A maior parte das rodovias não é pavimentada e, normalmente, não são beneficiadas com recursos de outros órgãos.

Em geral as rodovias da Região sofrem, pela ação inclemente do clima amazônico, grande desgaste, tanto no leito da rodovia quanto nas pontes, que normalmente são de madeira e em grande número pela quantidade de rios/igarapés que as atravessam.



A5. Manutenção de Pequenas Centrais Elétricas na Região do Calha Norte



Visa atender a dificuldade de assistência técnica em regiões isoladas e carentes, onde a população, geralmente, é constituída por indígenas e nativos, cujas administrações regionais não possuem meios para a manutenção das pequenas centrais elétricas instaladas. Desta forma, evita-se a interrupção do fornecimento de energia às comunidades beneficiadas pelas mesmas, incluindo os Pelotões Especiais de Fronteira que podem manter em bom nível as suas missões na faixa de fronteira.

A6. Apoio às Comunidades da Região do Calha Norte



Visa prestar apoio diversificado às comunidades carentes, contribuindo para sua fixação na região e seu desenvolvimento local, evitando seu êxodo em busca de melhores condições de vida, com o consequente esvaziamento demográfico da área.

Serão apresentadas a seguir algumas tarefas inerentes a esta Ação:

a) Distribuição de Equipamento Escolar para as Comunidades Isoladas na Região do Calha Norte

Visa proporcionar equipamento básico necessário ao funcionamento das pequenas escolas localizadas em comunidades isoladas e com grande dificuldade de acesso, melhorando a qualidade de ensino por meio de condições sociais mais adequadas aos alunos de forma geral.



b) Distribuição de Material Didático para as Comunidades Isoladas na Região do Calha Norte



Visa propiciar condições especiais de apoio as pequenas escolas instaladas em comunidades isoladas e com grande dificuldade de acesso, possibilitando a melhoria na qualidade de ensino da população da área abrangida.

c) Distribuição de Material e Equipamento Básico às Comunidades Indígenas na Região do Calha Norte



Visa atender, de forma objetiva, as comunidades indígenas com equipamentos e utensílios necessários à sua sobrevivência e, por consequência, uma atenção cada vez maior àquelas comunidades, de acordo com a orientação de órgãos e/ou pessoas especializadas no assunto.

d) Estudo dos Problemas e das Demandas da Região do Calha Norte



O estudo dos problemas e das demandas da região, sempre atualizado, subsidia o planejamento das ações futuras e contribui para uma efetiva racionalização na aplicação dos recursos alocados ao PCN.

A7. Manutenção de embarcações na Região do Calha Norte



Atenua o desgaste das embarcações que são empregadas em prol das ações do Programa, mantendo-as em condições de uso com segurança e evitando aplicação de maior volume de recursos com recuperações de grande porte.

As embarcações provêem a segurança da navegação nos rios da Região do Calha Norte (patrulhamento nos rios, fiscalização das embarcações, orientação às tripulações, formação de práticos em navegação, etc.) e, também, são empregadas em trabalhos que beneficiam as comunidades ribeirinhas.



A8. Manutenção da Infraestrutura Instalada nos Pelotões Especiais de Fronteira da Região do Calha Norte



Tem o objetivo de atenuar a deterioração, por ação do clima amazônico, das instalações dos serviços básicos prestados pelas Unidades Militares de Fronteira, a fim de mantê-las em pleno funcionamento, evitando dispendiosas recuperações futuras.

5. PRINCIPAIS REALIZAÇÕES:

Abrangendo 194 municípios, 95 dos quais ao longo dos 10.938 Km da Faixa de Fronteira, em 6 Estados da Federação (Acre, Amapá, Amazonas, Pará, Rondônia e Roraima), o Programa Calha Norte tem uma área de atuação que corresponde a 32% do Território Nacional onde habitam cerca de 8 milhões pessoas, aí incluindo 46% da população indígena do Brasil.

Em sua existência e a despeito das fortes restrições orçamentárias que marcaram o PCN na última década, o Programa Calha Norte pode contabilizar consideráveis realizações, destacando-se, entre outras:

- ▶ Construção de hospitais em São Gabriel da Cachoeira/AM e Iauaretê/AM;
- ▶ Construção, ampliação e recuperação de quase três dezenas de aeródromos;
- ▶ Construção do quartel da 1ª e 16ª Brigada de Infantaria de Selva;
- ▶ Construção do quartel do Comando de Fronteira do Rio Negro/5º Batalhão de Infantaria de Selva, em São Gabriel da Cachoeira/AM;
- ▶ Edificação de 08 Pelotões Especiais de Fronteira;
- ▶ Construção de 200 Km da BR-307, ligando São Gabriel da Cachoeira a Cucuí, na fronteira Brasil/Colômbia/Venezuela;
- ▶ Construção da BR-156, no trecho Calçoene-Oiapoque, no Amapá;
- ▶ Construção da Escola Agrotécnica de São Gabriel da Cachoeira/AM;
- ▶ Implantação do Colégio Agropecuário de Benjamin Constant/AM;
- ▶ Instalação do Centro de Treinamento Profissional de Tabatinga/AM;
- ▶ Construção de numerosos poços tubulares para fornecimento de água potável;
- ▶ Recuperação de mais de uma centena de salas de aula;
- ▶ Construção e equipamento de 15 centros de saúde em áreas indígenas;
- ▶ Aquisição de 04 Unidades Volantes de Saúde - barcos – para atendimento a comunidades isoladas;
- ▶ Construção de dezenas de creches;
- ▶ Demarcação de 36 áreas indígenas;

- ▶ Construção do Porto de CAMANAUS, em São Gabriel da Cachoeira/AM, que atende não somente as populações ribeirinhas do Alto Rio Negro como as de países vizinhos (Venezuela e Colômbia);
- ▶ Construção de três (03) pontes metálicas na BR-307(São Gabriel da Cachoeira-Cucuí);
- ▶ Construção de Poços Tubulares em áreas carentes (fronteira com a Colômbia);
- ▶ Construção do Pavilhão de Terceiros do PEF de Querari/AM (fronteira com a Colômbia), que visa prover instalações para órgãos institucionais tais como: Receita Federal, Polícia Federal, Polícia Militar e Civil, SUCAM e outros;
- ▶ Continuação da Implantação da 16ª Brigada de Infantaria de Selva (Tefé/ AM) e de Unidades da 1ª Brigada de Infantaria de Selva (Boa Vista/RR);
- ▶ Término da implantação do Pelotão de Pari-Cachoeira/AM (fronteira com a Colômbia);
- ▶ Implantação de mais 04 (três) Pelotões Especiais de Fronteira:
 - Tunuí-Cachoeira/AM (fronteira com a Colômbia);
 - Uiramutã/RR (fronteira com a Guiana);
 - Tiriós/PA (fronteira com o Suriname); e
 - Marechal Taumaturgo/AC (fronteira com o Peru).
- ▶ Implantação da 2ª Brigada de Infantaria de Selva em São Gabriel da Cachoeira/AM (fronteiras com a Colômbia e Venezuela);
- ▶ Implantação de 01 (uma) Pequena Central Hidroelétrica em Pari-Cachoeira/AM (fronteira com a Colômbia);
- ▶ Implantação de infra-estrutura básica nas áreas indígenas de Maturacá/ AM (fronteira com a Venezuela), Santa Rosa/AM, Nova Extrema/AM e Umariçu/AM (essas três na fronteira com a Colômbia);
- ▶ Implantação da Estrada Vicinal do Areal, em São Gabriel da Cachoeira/ AM;
- ▶ Início da Implantação do Batalhão de Barcelos/AM;
- ▶ Conservação da BR 307 – São Gabriel da Cachoeira – Cucuí (fronteira com a Colômbia e Venezuela);
- ▶ Manutenção de instalações militares na área de fronteira (sistemas de abastecimento d'água em proveito das populações ribeirinhas, manutenção de escolas, ancoradouros e infra-estrutura básica);
- ▶ Manutenção de Aeroportos e Pistas de Pouso na linha de Fronteira (Colômbia, Peru, Bolívia, Venezuela, Guiana, Guiana Francesa e Suriname);
- ▶ Manutenção de Embarcações da Marinha, do Exército e da Aeronáutica, na Amazônia, que operam em proveito das populações ribeirinhas, contribuem para a vigilância da fronteira, prestam assistência social e apoio de saúde;
- ▶ Construção de Aquartelamento para um Pelotão de Fuzileiros Navais em Tabatinga/AM;
- ▶ Início da preparação das instalações para aquartelar um Batalhão de Fuzileiros Navais para emprego em Operações Ribeirinhas em substituição ao Grupamento de Fuzileiros Navais em Manaus/AM;
- ▶ Transferência das Instalações do Comando Naval da Amazônia Ocidental para a Ilha de São Vicente, Manaus/AM e transformado em 9º Distrito Naval;
- ▶ Início da construção da nova Capitania Fluvial da Amazônia Ocidental (CFAOC) em Manaus/AM;
- ▶ Implantação do Núcleo do Destacamento da Base Aérea de São Gabriel da Cachoeira/AM, Eirunepé/AM e Vilhena/RO;
- ▶ Apoio Aéreo às ações do PCN e comunidades mais afastadas, realizando missões de evacuação aeromédica e ações Cívico-Sociais;

- ▶ Apoio às comunidades carentes, efetuando distribuição de material escolar e equipamentos para escolas isoladas;
- ▶ Convênio com 4 Estados e 194 (cento e noventa e quatro) Prefeituras do Calha Norte para realização de 426 (quatrocentos e vinte e seis) obras de infra-estrutura (Postos de Saúde, Escolas, Sistemas de Abastecimento d'água, Cais Fluvial, Eletrificação Rural, Rodoviária, Centros Comunitários, Centros de Treinamento Profissionalizante, Centros Artesanais, pavimentação de estradas e rodovias etc.);
- ▶ Convênio com o Ministério de Minas e Energia (Programa Luz para Todos) para construção e repotencialização de 12 (doze) Pequenas Centrais Hidrelétricas (fronteiras com a Colômbia e Venezuela);
- ▶ Convênio com o Banco Nacional de Desenvolvimento Econômico e Social (BNDES) para realização de obras de infra-estrutura básica nas fronteiras amazônicas (2004-2007);
- ▶ Convênio com o Instituto Superior de Administração de Economia do Amazonas-Fundação Getulio Vargas, para a confecção de Planos de Desenvolvimento Integrado e Sustentável da Região, dos Municípios do Alto Solimões, do Estado de Roraima e do Alto e Médio Rio Negro, tendo a possibilidade de estender o convênio para os demais Municípios do Calha Norte;
- ▶ Construção de 08 casas populares e da escola José Cesário em Bujari/AC;
- ▶ Revitalização da orla da cidade de Vitória do Jari/AP;
- ▶ Construção de escola em Parintins/AM;
- ▶ Construção de rede de drenagem de águas pluviais com dissipador em Monte Alegre/PA;
- ▶ Construção do terminal rodoviário em Colorado do Oeste/RO;
- ▶ Construção de 54 km de rede de média tensão trifásica entre a BR 401 e a Vila São Francisco em Bonfim/RR;

ALGUNS REGISTROS RECENTES:



**Biblioteca municipal – Cecília Meireles
Rorainópolis - RR**



Biblioteca candéias do jamari - RO



**Centro Social de Múltiplo uso
Amajari – RR**



**Complexo turístico - orla
Caracaraí - RR**



Escola maloca Wapum – Bonfim – RR




Escola Municipal – Atalaia do Norte – AM



Escola Parintins – PA



Hospital 17 Bda Inf de Selva - RO



Pavimentação no Estado do Acre



Posto de Saúde – Mucajaí - RR



Quadra poliesportiva – Terra Santa – PA



Rodoviária Municipal
Nova Mamoré - RO



Rodoviária Buritis – RO



Prefeitura de Teixeiraópolis - RO

6. SITUAÇÃO ATUAL

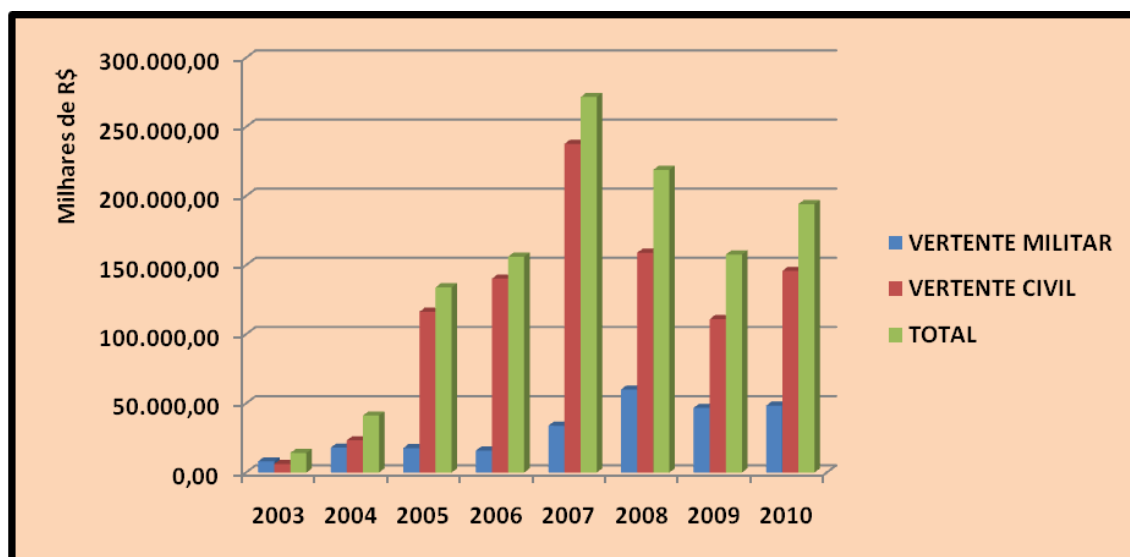
O processo revitalizador do PCN, desencadeado em 1997, vem se concretizando pela introdução progressiva de metodologia na gestão do Programa, rigorosamente afinada com o propósito governamental de **integração de suas ações na Amazônia**, consubstanciadas no Plano Plurianual 2008-2011, reconhecendo, assim, as dimensões e o alcance social do Programa.

Essa metodologia se exprime na busca incessante da coordenação de esforços no âmbito da administração pública, articulando-a nos seus três níveis: o federal, o estadual e o municipal. Além disso, valoriza parcerias em outras esferas, integrando entidades de ensino, de pesquisa, planejamento, organizações não-governamentais e associações, todas identificadas com o **desenvolvimento sustentável da Amazônia**. Não surpreendem, portanto, a quantidade, a qualidade e a variedade dos parceiros que dividem com a gerência do Programa a responsabilidade da efetividade das ações na Amazônia.

É necessário que se entenda que o Programa Calha Norte transcende em muito o aspecto de vigilância daquela região de relevante interesse político-estratégico, para se mostrar como um **programa governamental arrojado e multidisciplinar**, de considerável alcance social para os brasileiros, cuja presença em áreas inóspitas é um fator importante para assegurar a jurisdição brasileira sobre a região.

Finalmente, para consecução de seus objetivos, há necessidade imperiosa de uma mentalidade soberana e justa, **despojada de interesses pessoais ou setoriais**, que tenha por objetivo, apenas, o desenvolvimento consciente da área abrangida, para engrandecimento, cada vez maior, **da nação brasileira**.

7. QUADRO RESUMO DOS RECURSOS APLICADOS PELO PCN NO PERÍODO DE 2003 A 2010 (Milhares de R\$):



Os valores apresentados referem-se ao montante aplicado ao longo do ano. O total de recursos no período considerado é de R\$ 1.187.702.605,68.

8. MUNICÍPIOS ABRANGIDOS PELO PROGRAMA CALHA NORTE

O Programa abrange 194 municípios, sendo 95 na faixa de fronteira em 6 Estados da Federação, conforme discriminado no quadro abaixo:

ACRE (22 MUNICÍPIOS)		
Acrelândia	Jordão	Rodrigues Alves
Assis Brasil	Mâncio Lima	Santa Rosa do Purus
Brasiléia	Manoel Urbano	Sena Madureira
Bujari	Marechal Thaumaturgo	Senador Guiomard
Capixaba	Plácido de Castro	Tarauacá
Cruzeiro do Sul	Porto Acre	Xapuri
Epitaciolândia	Porto Walter	
Feijó	Rio Branco	
AMAPÁ (16 MUNICÍPIOS)		
Amapá	Macapá	Santana
Calçoene	Mazagão	Serra do Navio
Cutias	Oiapoque	Tartarugalzinho
Ferreira Gomes	Pedra Branca do Amapari	Vitória do Jarí
Itaubal	Porto Grande	
Laranjal do Jarí	Pracuúba	
AMAZONAS (62 MUNICÍPIOS)		
Alvarães	Eirunepé	Nova Olinda do Norte
Amaturá	Envira	Novo Airão
Anamá	Fonte Boa	Novo Aripuanã
Anori	Guajará	Parintins

Apuí	Humaitá	Pauini
Atalaia do Norte	Ipixuna	Presidente Figueiredo
Autazes	Iranduba	Rio Preto da Eva
Barcelos	Itacoatiara	Santo Antônio do Içá
Barreirinha	Itamarati	São Gabriel da Cachoeira
Benjamin Constant	Itapiranga	São Paulo de Olivença
Beruri	Japurá	São Sebastião do Uatumã
Boa Vista do Ramos	Juruá	Silves
Boca do Acre	Jutai	Santa Isabel do Rio Negro
Borba	Lábrea	Tabatinga
Caapiranga	Manacapuru	Tapauá
Canutama	Manaquiri	Tefé
Carauari	Manaus	Tonantins
Careiro	Manicoré	Uarini
Careiro da Várzea	Maraã	Urucará
Coari	Maués	Urucurituba
Codajás	Nhamundá	
PARÁ (27 MUNICÍPIOS)		
Afuá	Curuá	Ponta das Pedras
Alenquer	Faro	Portel
Almeirim	Gurupá	Prainha
Anajás	Juriti	Salvaterra
Bagre	Melgaço	Santarém
Breves	Monte Alegre	Santa Cruz do Arari
Cachoeira do Arari	Muaná	São Sebastião da Boa Vista
Chaves	Óbidos	Soure
Curralinho	Oriximiná	Terra Santa
RONDÔNIA (52 MUNICÍPIOS)		
Alta Floresta do oeste	Espigão do Oeste	Porto Velho
Alto Alegre dos Parecis	Governador Jorge Teixeira	Presidente Médici
Alto Paraíso	Guajará-Mirim	Primavera de Rondônia
Alvorada do Oeste	Itapuã do Oeste	Rio Crespo
Ariquemes	Jaru	Rolim de Moura
Buritis	Ji-Paraná	Santa Luzia do Oeste
Cabixi	Machadinho do Oeste	São Felipe do Oeste
Cacaulândia	Ministro Andreazza	São Francisco do Guaporé
Cacoal	Mirante da Serra	São Miguel do Guaporé
Campo Novo de Rondônia	Monte Negro	Seringueiras
Candeias do Jamari	Nova Brasilândia do Oeste	Teixeirópolis
Castanheiras	Nova Mamoré	Theobroma
Cerejeiras	Nova União	Urupá
Chupinguaia	Novo Horizonte do Oeste	Vale do Anari
Colorado do Oeste	Ouro Preto do Oeste	Vale do paraíso
Corumbiara	Parecis	Vilhena
Costa Marques	Pimenta Bueno	
Cujubim	Pimenteiras do Oeste	
RORAIMA (15 MUNICÍPIOS)		
Alto Alegre	Caracaraí	Pacaraima

Amajari	Caroebe	Rorainópolis
Boa Vista	Iracema	São João da Baliza
Bonfim	Mucajá	São Luiz do Anauá
Cantá	Normandia	Uiramutã

ENDEREÇO PARA CORRESPONDÊNCIA

PROGRAMA CALHA NORTE

Ministério da Defesa

Secretaria de Coordenação e Organização Institucional

Departamento de Administração Interna

Esplanada dos Ministérios – Bloco O – Anexo 1 – Térreo

Zona Cívico Administrativa

Brasília – DF

CEP:70050-906

Telefone: (61) 2023-5111

E-mail: pcn@defesa.gov.br

Home-Page: <https://www.defesa.gov.br/index.php/programas-e-projetos/programa-calha-norte.html>